



Legenda

- Confini provinciali
 - Confini regionali
 - Luoghi dell'identità regionale
 - Paesaggi agrari tradizionali
 - Geositi di rilevanza regionale
 - Siti riconosciuti dall'UNESCO quali patrimonio mondiale culturale e naturale dell'umanità
 - Strade panoramiche - [vedi anche Tav. E]
 - Linee di navigazione
 - Tracciali guida paesaggistici - [vedi anche Tav. E]
 - Belvedere - [vedi anche Tav. E]
 - Visuali sensibili - [vedi anche Tav. E]
 - Punti di osservazione del paesaggio lombardo - [art. 27, comma 4]
 - Tracciali stradali di riferimento
 - Bacini idrografici interni
 - Ferrovie
 - Ambiti urbanizzati
 - Idrografia superficiale
 - Infrastrutture idrografiche artificiali della pianura
- AMBITI DI RILEVANZA REGIONALE**
- Della montagna
 - Dell'Oltrepò
 - Della pianura

Legenda Simbologia Infrastrutture:

- Trincea
- Trincea Sterrato
- Trincea Pregiata
- Minitrincea
- Microtrincea
- Microtunnelling
- Rete Interrata Illuminazione Pubblica
- Rete ED Aerea Palifica
- Rete ED Aerea Facciata
- Rete ED Interrata
- Rete TIM Interrata
- Pozzetto 76x40
- Pozzetto 45x45
- Pozzetto 125x80
- PTA Interrato = pozzetto 90X70
- PTA Aereo
- CNO = Armadio stradale
- Armadio TELECOM
- Centrale TELECOM
- Giunto Comunale = pozzetto 125x80
- Pac Pal
- BTS

INVITALIA

InfraTel Italia SpA

**REALIZZAZIONE, POSA IN OPERA E SERVIZIO DI MANUTENZIONE
DI IMPIANTI IN FIBRA OTTICA**

COMITENTE

INVITALIA
InfraTel Italia SpA
VIALE AMERICA 301 - 00144 - ROMA

APPALTATORE
open fiber
PROCURATORE E REGIONAL MANAGER
NETWORK & OPERATIONS CAD
ENRICO STICCO

PROGETTISTA
LASIA
LABORATORIO ASSOCIATO STUDI ASSOCIATI

ISTANZA DI AUTORIZZAZIONE

PRESENTAZIONE PERMESSI COMUNE DI RETORBIDO (PV)

Rev. No.	Data	Aut. Approvata	Scala	Colore Foglio
1.0	18.03.2023		1:1.000	PF_019121
1.1	02.12.2022			TAVOLA
1.2	19.12.2022			RETORBIDO-FI-12



Legenda

- Confini provinciali
 - Confini regionali
 - Luoghi dell'identità regionale
 - Paesaggi agrari tradizionali
 - Geositi di rilevanza regionale
 - Siti riconosciuti dall'UNESCO quali patrimonio mondiale, culturale e naturale dell'umanità
 - Strade panoramiche - [vedi anche Tav. E]
 - Linee di navigazione
 - Tracciali guida paesaggistici - [vedi anche Tav. E]
 - Belvedere - [vedi anche Tav. E]
 - Visuali sensibili - [vedi anche Tav. E]
 - Punti di osservazione del paesaggio lombardo - [art. 27, comma 4]
 - Tracciali stradali di riferimento
 - Bacini idrografici interni
 - Ferrovie
 - Ambiti urbanizzati
 - Idrografia superficiale
 - Infrastrutture idrografiche artificiali della pianura
- AMBITI DI RILEVANZA REGIONALE**
- Della montagna
 - Dell'Oltrepò
 - Della pianura

Legenda Simbologia Infrastrutture:

- Trincea
- Trincea Sterrato
- Trincea Pregiata
- Minitrincea
- Microtrincea
- Microtunnelling
- Rete Interrata Illuminazione Pubblica
- Rete ED Aerea Palifica
- Rete ED Aerea Facciata
- Rete ED Interrata
- Rete TIM Interrata
- Pozzetto 76x40
- Pozzetto 45x45
- Pozzetto 125x80
- PTA Interrato = pozzetto 90X70
- PTA Aereo
- CNO = Armadio stradale
- Armadio TELECOM
- Centrale TELECOM
- Giunto Comunale = pozzetto 125x80
- Pac Pal
- BTS

Infrastrutture Italia SpA

**REALIZZAZIONE, POSA IN OPERA E SERVIZIO DI MANUTENZIONE
DI IMPIANTI IN FIBRA OTTICA**

COMITENTE

VIALE AMERICA 391 - 00144 - ROMA

APPALTATORE

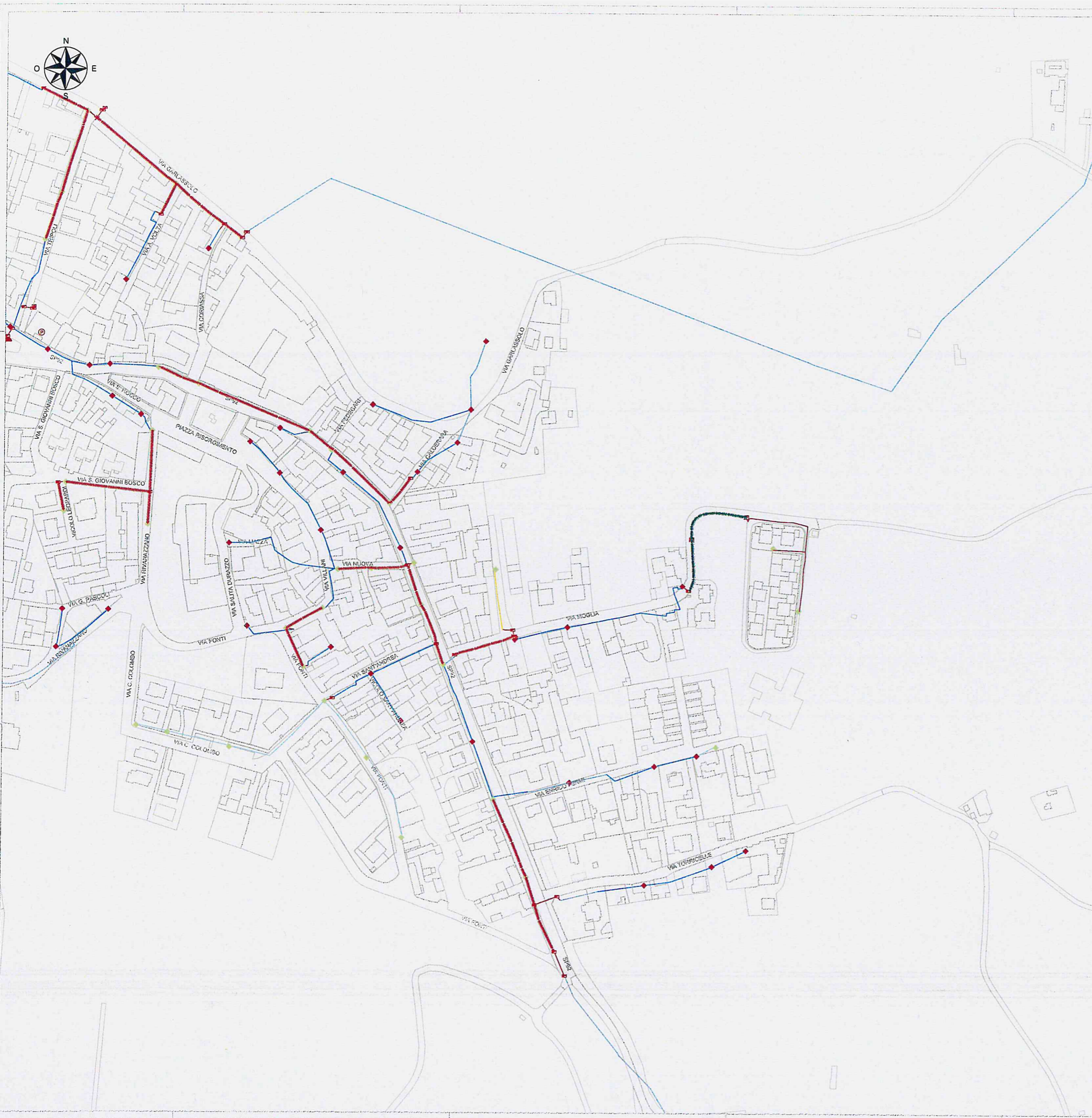
PROCURATORE E REGIONAL MANAGER
NETWORK & OPERATIONS C&D
ENRICO STICCO

PROGETTISTA

ISTANZA DI AUTORIZZAZIONE

PRESENTAZIONE PERMESSI COMUNE DI RETORBIDO (PV)		DATA	DATA
1.0	18/03/2022	18/03/2022	18/03/2022
1.1	02/12/2022	02/12/2022	02/12/2022
1.2	11/04/2023	11/04/2023	11/04/2023

REVISIONE	DATA	DESCRIZIONE	SCALA	Codice Progetto
1.0	18/03/2022		1:1.000	PR_018121
1.1	02/12/2022			
1.2	11/04/2023			



Legenda

- Confini provinciali
- Confini regionali
- Luoghi dell'identità regionale
- Paesaggi agrari tradizionali
- Geesiti di rilevanza regionale
- Siti riconosciuti dall'UNESCO quali patrimonio mondiale culturale e naturale dell'umanità
- Sirade panoramiche - [vedi anche Tav. E]
- Linee di navigazione
- Tracciati guida paesaggistici - [vedi anche Tav. E]
- Balvedere - [vedi anche Tav. E]
- Visuali sensibili - [vedi anche Tav. E]
- Punti di osservazione del paesaggio lombardo - [art. 27, comma 4]
- Tracciati stradali di riferimento
- Bacini idrografici interni
- Ferrovie
- Ambiti urbanizzati
- Idrografia superficiale
- Infrastrutture idrografiche artificiali della pianura
- AMBITI DI RILEVANZA REGIONALE**
- Della montagna
- Dell'Oltrepò
- Della pianura

Legenda Simbologia Infrastrutture:

- Trincea
- Trincea Sterrato
- Trincea Pregiata
- Minitrincea
- Microtrincea
- Microtunneling
- Rete Interrata Illuminazione Pubblica
- Rete ED Aerea Pallifca
- Rete ED Aerea Facciata
- Rete ED Interrata
- Rete TIM Interrata
- Pozzetto 76x40
- Pozzetto 45x45
- Pozzetto 125x80
- PTA Interrato = pozzetto 90X70
- PTA Aereo
- CNO = Armadio stradale
- Armadio TELECOM
- Centrale TELECOM
- Giunto Comunale = pozzetto 125x80
- Pac Pal
- BTS

Infrastrutture Italia S.p.A.

**REALIZZAZIONE, POSA IN OPERA E SERVIZIO DI MANUTENZIONE
DI IMPIANTI IN FIBRA OTTICA**

CONTRATTORE

VIALE AMERICA 201 - 00144 - ROMA

PROGETTISTA

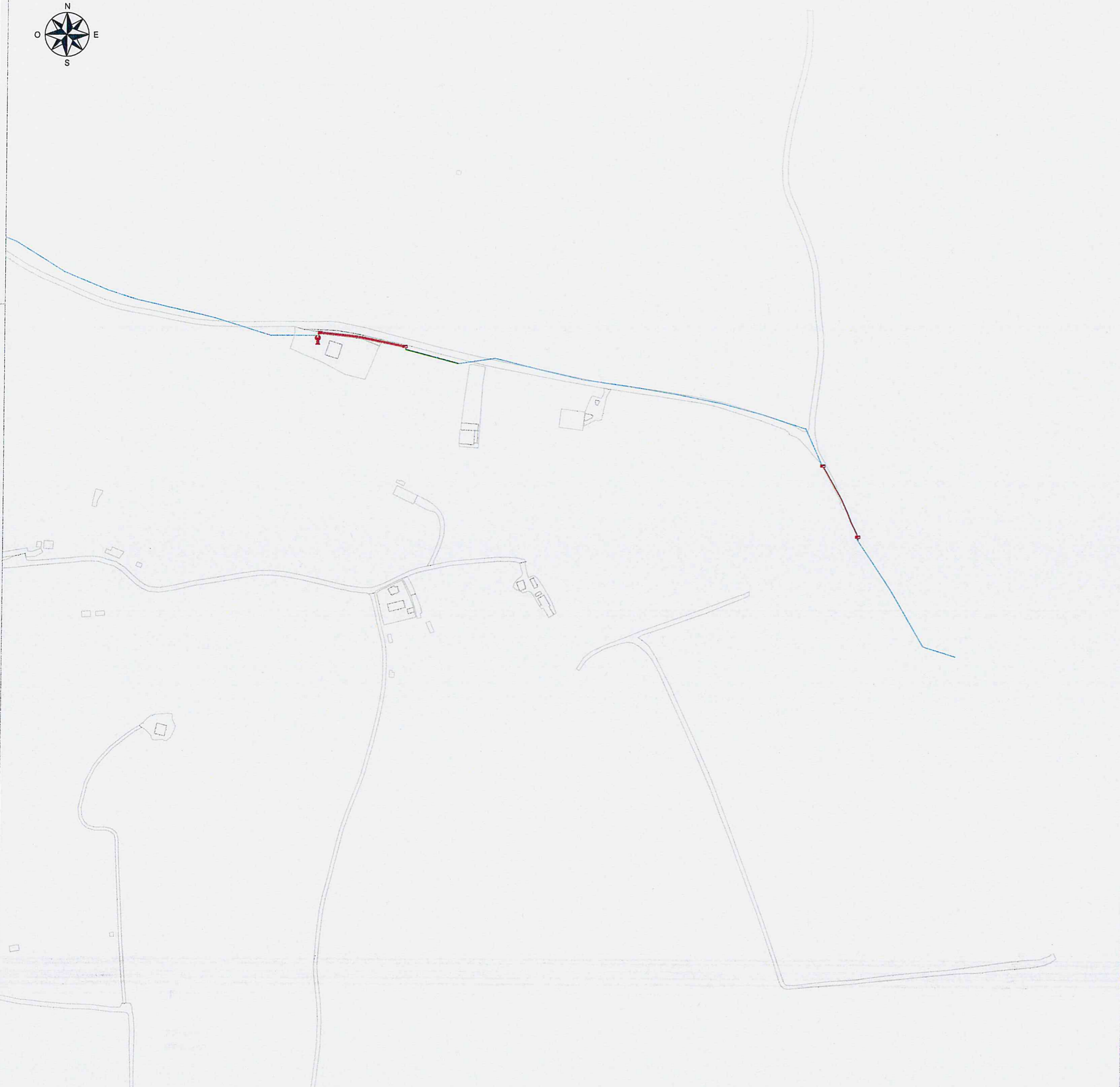
APPALTATORE

PROCURATORE E REGIONAL MANAGER
NETWORK & OPERATIONS C&D
ENRICO STICCO

ISTANZA DI AUTORIZZAZIONE

PRESENTAZIONE PERMESSI COMUNE DI RETORBIDO (PV)		REVISIONE	DATA
1.0	19.03.2022		
1.1	02.12.2022		
1.2	11.04.2022		

SCALA	1:1.000	Codice Progetto	PR_018121
NOSE FILE		TAVOLA	
LETTORE FILE	LETTOREDDO-FI-13		



Legenda

- Confini provinciali
 - Confini regionali
 - Luoghi dell'identità regionale
 - Paesaggi agrari tradizionali
 - Geositi di rilevanza regionale
 - Siti riconosciuti dall'UNESCO quali patrimonio mondiale, culturale e naturale dell'umanità
 - Strade panoramiche - [vedi anche Tav. E]
 - Linee di navigazione
 - Traccianti guida paesaggistici - [vedi anche Tav. E]
 - Belvedere - [vedi anche Tav. E]
 - Visuali sensibili - [vedi anche Tav. E]
 - Punti di osservazione dal paesaggio lombardo - [art. 27, comma 4]
 - Traccianti stradali di riferimento
 - Bacini idrografici interni
 - Ferrovie
 - Ambiti urbanizzati
 - Idrografia superficiale
 - Infrastrutture idrografiche artificiali della pianura
- AMBITI DI RILEVANZA REGIONALE**
- Delta montagna
 - Dell'Oltrepò
 - Delta pianura

Legenda Simbologia Infrastrutture:

- Trincea
- Trincea Sterrato
- Trincea Pregiata
- Minitrincea
- Microtrincea
- Microtunnelling
- Rete Interrata Illuminazione Pubblica
- Rete ED Aerea Palificata
- Rete ED Aerea Facciata
- Rete ED Interrata
- Rete TIM Interrata
- Pozzetto 76x40
- Pozzetto 45x45
- Pozzetto 125x80
- PTA Interrato = pozzetto 90x70
- PTA Aereo
- CNO = Armadio stradale
- Armadio TELECOM
- Centrale TELECOM
- Giunto Comunale = pozzetto 125x80
- Pac Pal
- BTS

INVITALIA

Invitalia Italia SpA

**REALIZZAZIONE, POSA IN OPERA E SERVIZIO DI MANUTENZIONE
DI IMPIANTI IN FIBRA OTTICA**

COMITENTE

INVITALIA

VIALE AMERICA 201 - 00144 - ROMA

APPALTATORE

open fiber

PROGETTISTA

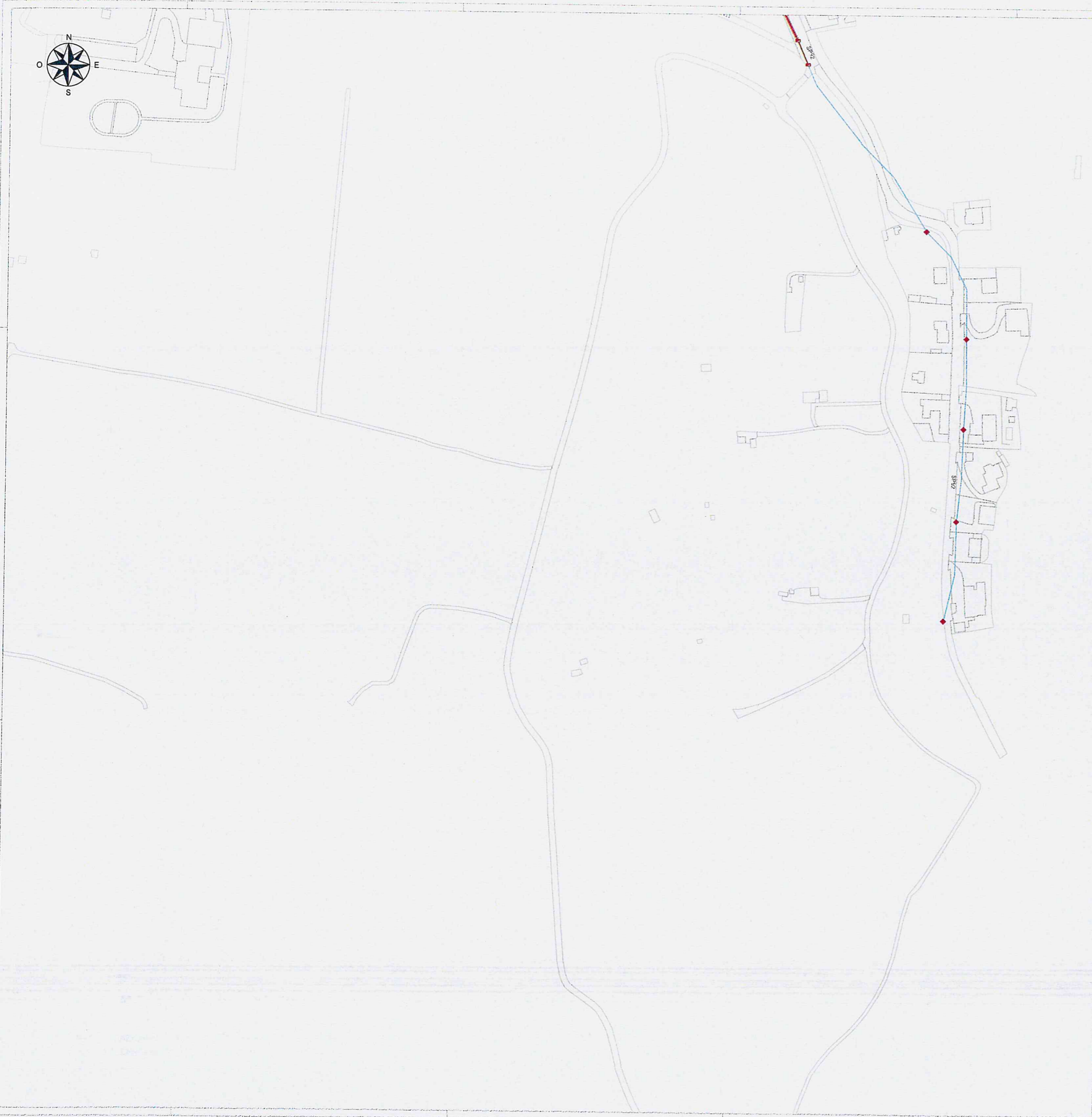
LASIA

PROCURATORE E REGIONAL MANAGER
NETWORK & OPERATIONS C&D
ENRICO STICCO

ISTANZA DI AUTORIZZAZIONE

**PRESENTAZIONE PERMESSI
COMUNE DI RETORBIDO (PV)**

REVISIONE	DATA	DESCRIZIONE	DATA	SCALA	PROGETTO
1.0	18/03/2012		18/03/2012	1:1.000	PP_018121
1.1	04/12/2012				TAVOLA
1.2	21/04/2013				RETORBIDO-PL-12



Legenda

- Confini provinciali
 - Confini regionali
 - Luoghi dell'identità regionale
 - Paesaggi agrari tradizionali
 - Geositi di rilevanza regionale
 - Siti riconosciuti dall'UNESCO quali patrimonio mondiale, culturale e naturale dell'umanità
 - Strade panoramiche - [vedi anche Tav. E]
 - Linee di navigazione
 - Tracciali guida paesaggistici - [vedi anche Tav. E]
 - Belvedere - [vedi anche Tav. E]
 - Visuali sensibili - [vedi anche Tav. E]
 - Punti di osservazione del paesaggio lombardo - [art. 27, comma 4]
 - Tracciali stradali di riferimento
 - Bacini idrografici interni
 - Ferrovie
 - Ambiti urbanizzati
 - Idrografia superficiale
 - Infrastrutture idrografiche artificiali della pianura
- AMBITI DI RILEVANZA REGIONALE**
- Della montagna
 - Dell'Oltrepò
 - Della pianura

Legenda Simbologia Infrastrutture:

- Trincea
- Trincea Sterrato
- Trincea Pregiato
- Minitrincea
- Microtrincea
- Microtunnelling
- Rete Interrata Illuminazione Pubblica
- Rete ED Aerea Palifica
- Rete ED Aerea Facciata
- Rete ED Interrata
- Rete TIM Interrata
- Pozzetto 76x40
- Pozzetto 45x45
- Pozzetto 125x80
- PTA Interrato = pozzetto 90x70
- PTA Aereo
- CNO = Armadio stradale
- Armadio TELECOM
- Centrale TELECOM
- Giunto Comunale = pozzetto 125x80
- Pac Pal
- BTS

INVITALIA
InfraTel Italia SpA

**REALIZZAZIONE, POSA IN OPERA E SERVIZIO DI MANUTENZIONE
DI IMPIANTI IN FIBRA OTTICA**

COMITENTE

INVITALIA
InfraTel Italia SpA
VIALE AMERICA 391 - 00166 - ROMA

APPALTATORE

open fiber

PROGETTISTA

LASIA

PROCURATORE E REGIONAL MANAGER
NETWORK & OPERATIONS CAD
ENRICO STICCO

ISTANZA DI AUTORIZZAZIONE

PRESENTAZIONE PERMESSI COMUNE DI RETORBIDO (PV)		DATA	18/09/2023	Codice Progetto	PR_018121
SCALE	1:1.000	TAVOLA	RETORBIDO-PL-12		
REVISIONI	1.0	18/09/2023	1.1	07/12/2023	1.2